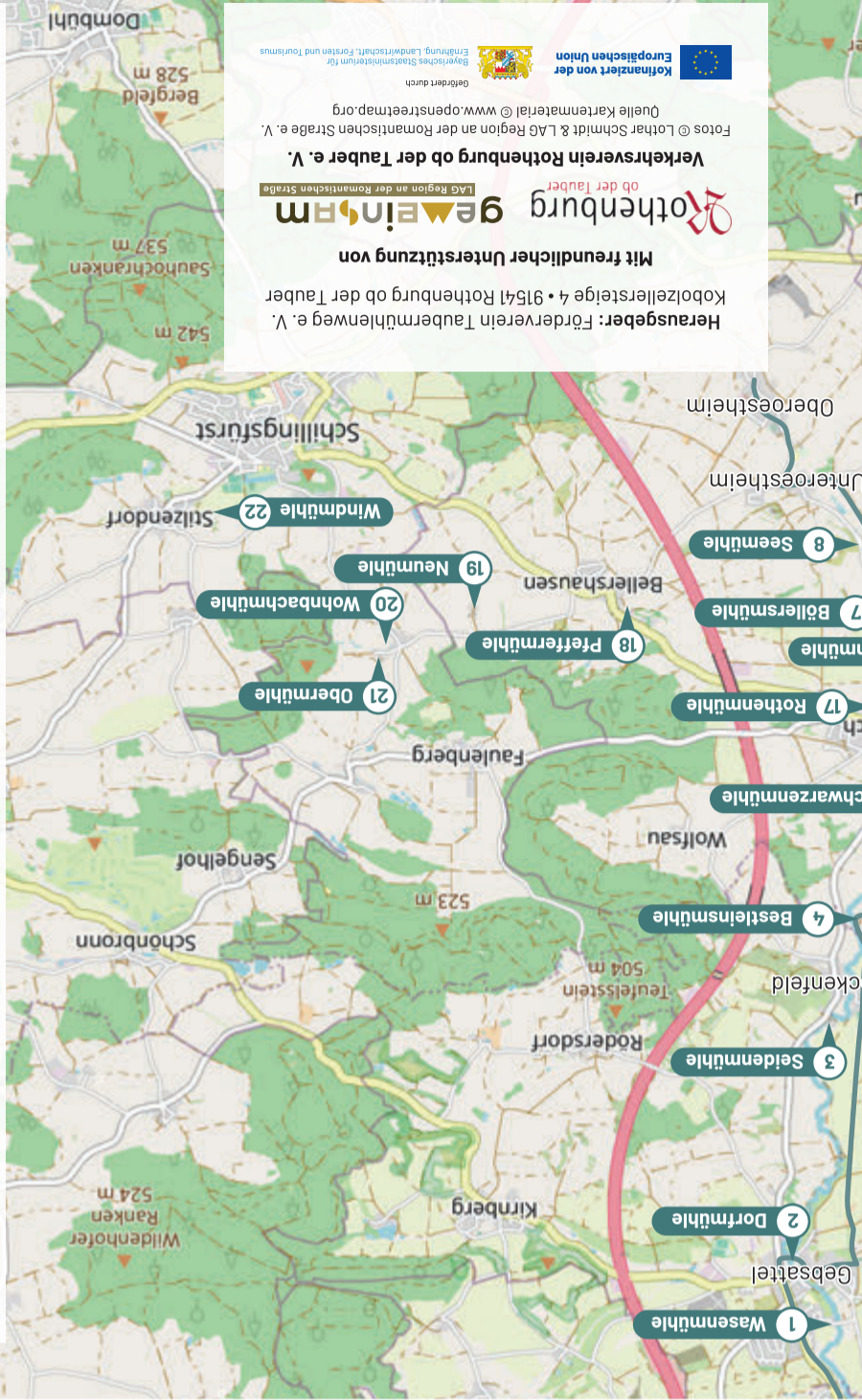


DER OBERE MÜHLENWEG



Die Obermühle in Bettenfeld

gawain
 Rothenburg ob der Tauber e. V.
 Mit freundlicher Unterstützung von
 Koblzellersteige 4 • 91541 Rothenburg ob der Tauber
 Herausgeber: Förderverein Taubermühlenweg e. V.
 Verkehrsverein Rothenburg ob der Tauber e. V.
 LAG Region an der Romantischen Straße
 ob der Tauber
 Fotos © Lothar Schmidt & LAG Region an der Romantischen Straße e. V.
 Quelle Kartenmaterial © www.openstreetmap.org
 Gefördert durch
 Bayerisches Staatsministerium für Ernährung, Landwirtschaft, Forsten und Tourismus
 Europäischen Union



BITTE BEACHTEN Keine Wanderkarte, Wege nicht markiert. Alle Angaben ohne Gewähr.

E | Stromerzeugung
 W | Wasserrad
 T | Turbine

22	Windmühle	■	■	■
21	Obermühle	■	■	■
20	Wohnbachmühle	■	■	■
19	Neumühle	■	■	■
18	Preffermühle	■	■	■
17	Rothenmühle	■	■	■
16	Löffelmühle	■	■	■
15	Brühmühle	■	■	■
14	Taubermühle	■	■	■
13	Seemühle	■	■	■
12	Thomasmühle	■	■	■
11	Wilhelmsmühle	■	■	TE
10	Kastennmühle	■	■	TE
9	Hammerstmühle	■	■	■
8	Seemühle	■	■	■
7	Böllersmühle	■	■	■
6	Heckenmühle	■	■	■
5	Schwarzenmühle	■	■	■
4	Besteinsmühle	■	■	TE
3	Seidenmühle	■	■	■
2	Dorfmühle	■	■	TE
1	Wasenmühle	■	■	WE

Infotafel
 keine Mühlentechnik
 mehr vorhanden
 Mühlennutzung

Alle Mühlen sind in Privatbesitz. Keine Besichtigung. Betreten nur nach Anmeldung.



DER TAUBERMÜHLENWEG

Rothenburg ob der Tauber & Umland

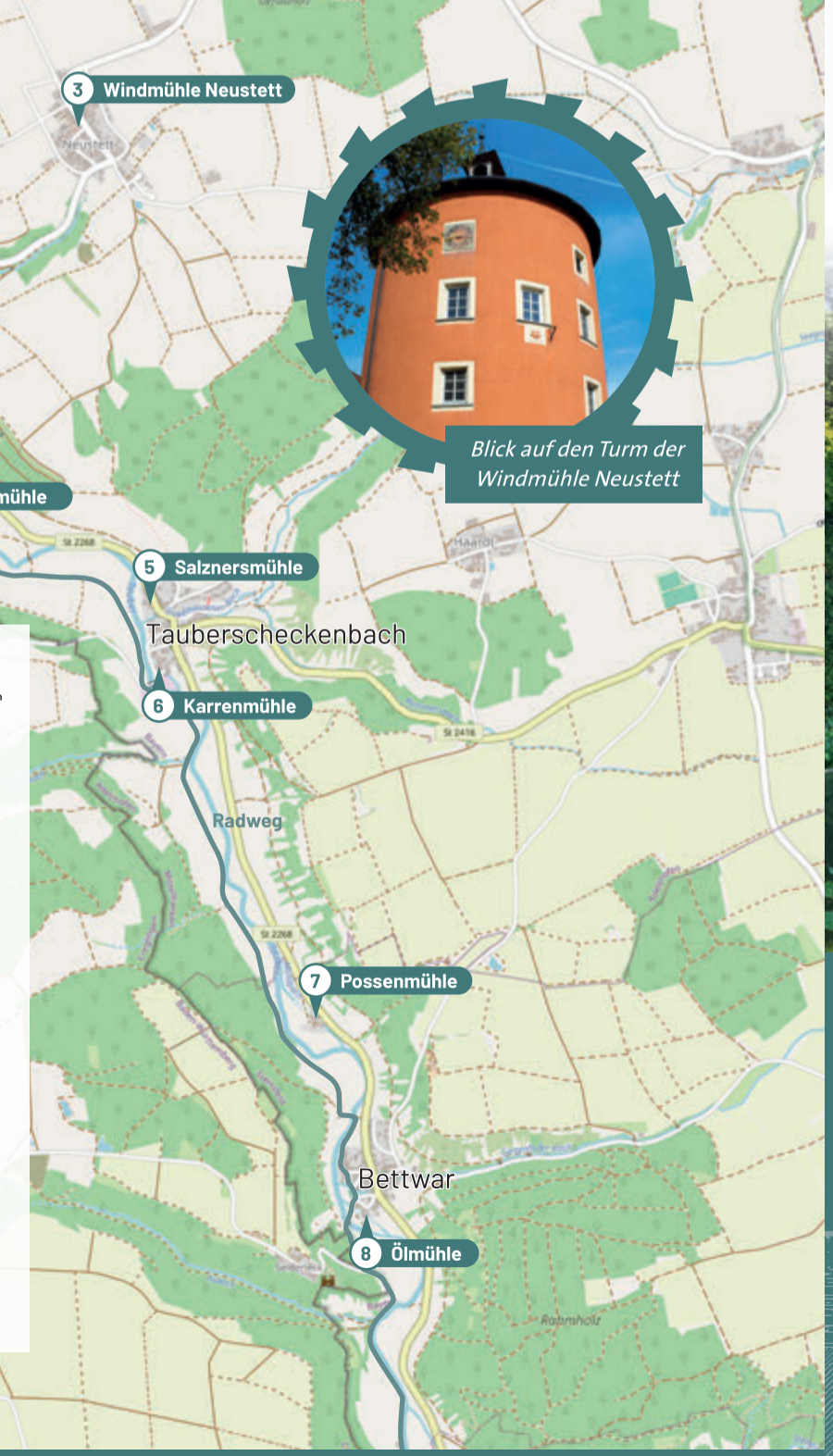
Förderverein Taubermühlenweg e. V.



DER UNTERE MÜHLENWEG



Blick auf den Turm der Windmühle Neustett



Alle Mühlen sind in Privatbesitz. Keine Besichtigung. Betreten nur nach Anmeldung.

Infotafel
 keine Mühlentechnik
 mehr vorhanden
 Mühlennutzung

1	Holdermühle	■	■	TE
2	Hautschenmühle	■ ¹⁾	■	TE
3	Windmühle Neustett	■	■	■
4	Uhlenmühle	■	■	S
5	Salznersmühle	■ ¹⁾	■	TE
6	Karrenmühle	■ ¹⁾	■	TEIS
7	Possenmühle	■	■	TE
8	Ölmühle	■	■	■

Übernachtung Bewirtung T | Turbine
 E | Stromerzeugung S | Sägewerk

BITTE BEACHTEN Keine Wanderkarte, Wege nicht markiert. Alle Angaben ohne Gewähr.







1) Infotafel steht am Radweg „Liebliches Taubertal“

DER ROTHENBURGER MÜHLENWEG

 Alle Mühlen sind in Privatbesitz. Keine Besichtigung. Betreten nur nach Anmeldung.

Infotafel
keine Mühle
mehr vorhanden
Mühlennutzung

1	Weißmühle	TE
2	Schwarzmühle	2x WE
3	Hohbachmühle	
4	Untere Walkmühle	WE
5	Langenmühle	TE
6	Dorfmühle Detwang	
7	Pulvermühle	
8	Ludleinsmühle	WE
9	Bronnenmühle	
10	Stegmühle	
11	Fuchsmühle	WE
12	Hans-Röder-Mühle	WE
13	Lukas-Röder-Mühle	WE
14	Herrnmühle	WE
15	Steinmühle	WE
16	Schwabenmühle	
17	Rossmühle	
18	Gipsmühle	
19	Schmelzmühle	
20	Obere Walkmühle	
21	Haltenmühle	WE
22	Siechenmühle	WE
23	Papiermühle	
24	Hammerschmiede	
25	Hollermühle	
26	Untermühle	
27	Mittelmühle	
28	Obermühle	

 Übernachtung  Bewirtung  Turbine
 Wasserrad  Stromerzeugung
 Gebäude abgerissen

BITTE BEACHTEN
Keine Wanderkarte. Wege nicht markiert
Alle Angaben ohne Gewähr
1) Infotafel steht am Radweg „Liebliches Taubertal“



Das unterschlächtige Mühlrad der Langenmühle bei Detwang



Die Rossmühle in Rothenburg ob der Tauber ist heute eine Jugendherberge



Mühlener Lothar Schmidt vor dem Modell einer altdeutschen Mühle im Hof der Herrnmühle



Idylle im Taubertal: In der Nähe der Fuchsmühle liegt das malerische Topplerschlösschen



Blick auf die Lukas-Röder-Mühle bei Rothenburg ob der Tauber

INFORMATIONEN MÜHLENFÜHRUNGEN:

Herr Lothar Schmidt
Mobil 0160 95929644
E-Mail: lothar.schmidt.rot@outlook.de

Herr Hans-Gustaf Weltzer
Telefon 09861 86317
E-Mail: hgustafweltzer@gmx.de



Einfach QR-Code scannen & direkt zur Onlinekarte
MÜHLEN IN DER REGION



Einfach QR-Code scannen & direkt zur Webseite
WWW.TAUBERMUEHLEN.DE

