

DER OBERE MÜHLENWEG



Herausgeber: Förderverein Taubermühlenweg e. V.
Kobolzersteige 4 • 91541 Rothenburg ob der Tauber

Mit freundlicher Unterstützung von
Rothenburg **gemeinsam**
ob der Tauber LAG Region an der Romantischen Straße

Verkehrsverein Rothenburg ob der Tauber e. V.
Fotos © Lothar Schmidt & LAG Region an der Romantischen Straße e. V.
Quelle Kartenmaterial © www.openstreetmap.org

Kofinanziert von der Europäischen Union
Gefördert durch Bayerisches Staatsministerium für Ernährung, Landwirtschaft, Forsten und Tourismus

Alle Mühlen sind in Privatbesitz.
Keine Besichtigung.
Betreten nur nach Anmeldung.

Mühlennutzung	Infotafel	
	keine Mühlentechnik mehr vorhanden	Mühlennutzung
1 Wasenmühle	▪	WE
2 Dorfmühle	▪	TE
3 Seidenmühle	▪	
4 Bestleinsmühle	▪	TE
5 Schwarzenmühle	▪	
6 Heckenmühle	▪	
7 Böllersmühle	▪	
8 Seemühle	▪	
9 Hammerschmiede	▪	
10 Kastenmühle	▪	TE
11 Wilhelmsmühle	▪	TE
12 Thomasmühle	▪	
13 Seemühle	▪	
14 Taubermühle	▪	
15 Brühlmühle	▪	
16 Löffelmühle	▪	
17 Rothenmühle	▪	
18 Pfeffermühle	▪	
19 Neumühle	▪	
20 Wohnbachmühle	▪	
21 Obermühle	▪	
22 Windmühle Stilzendorf	▪	

Gebäude abgerissen
 Turbine
 Stromerzeugung
 Wasserrad

BITTE BEACHTEN
Keine Wanderkarte, Wege nicht markiert
Alle Angaben ohne Gewähr

DER UNTERE MÜHLENWEG



Alle Mühlen sind in Privatbesitz.
Keine Besichtigung.
Betreten nur nach Anmeldung.

Mühlennutzung	Infotafel	
	keine Mühlentechnik mehr vorhanden	Mühlennutzung
1 Holdermühle	▪	TE
2 Hautschenmühle	▪ ¹⁾	TE
3 Windmühle Neustett	▪	
4 Uhlenmühle		S
5 Salznernsmühle	▪ ¹⁾	TE
6 Karrenmühle	▪ ¹⁾	TEIS
7 Possenmühle		TE
8 Ölmühle	▪	

Übernachtung
 Bewirtung
 Turbine
 Stromerzeugung
 Sägewerk

BITTE BEACHTEN
Keine Wanderkarte, Wege nicht markiert
Alle Angaben ohne Gewähr

1) Infotafel steht am Radweg „Liebliches Taubertal“



DER TAUBERMÜHLENWEG

Rothenburg ob der Tauber & Umland







Förderverein Taubermühlenweg e. V.

DER ROTHENBURGER MÜHLENWEG

 Alle Mühlen sind in Privatbesitz. Keine Besichtigung. Betreten nur nach Anmeldung.

Infotafel
keine Mühle
mehr vorhanden
Mühlennutzung

1	Weißmühle	▪	▪	TE
2	Schwarzmühle	▪	▪	2x WE
3	Hohbachmühle	▪	▪	
4	Untere Walkmühle	▪ ¹⁾	▪	WE
5	Langenmühle	▪	▪	TE
6	Dorfmühle Detwang	▪	▪	
7	Pulvermühle	▪	▪	
8	Ludleinsmühle	▪	▪	WE
9	Bronnenmühle	▪	▪	
10	Stegmühle	▪	▪	
11	Fuchsmühle	▪	▪	WE
12	Hans-Röder-Mühle	▪	▪	WE
13	Lukas-Röder-Mühle	▪	▪	WE
14	Herrnmühle	▪	▪	WE
15	Steinmühle	▪	▪	WE
16	Schwabenmühle	▪	▪	
17	Rossmühle	▪	▪	
18	Gipsmühle	▪	▪	
19	Schmelzmühle	▪	▪	
20	Obere Walkmühle	▪	▪	
21	Haltenmühle	▪	▪	WE
22	Siechenmühle	▪	▪	WE
23	Papiermühle	▪	▪	
24	Hammerschmiede	▪	▪	
25	Hollermühle	▪	▪	
26	Untermühle	▪	▪	
27	Mittelmühle	▪	▪	
28	Obermühle	▪	▪	

 Übernachtung  Bewirtung  T | Turbine
 W | Wasserrad
 E | Stromerzeugung
 Gebäude abgerissen

BITTE BEACHTEN
Keine Wanderkarte. Wege nicht markiert
Alle Angaben ohne Gewähr
1) Infotafel steht am Radweg „Liebliches Taubertal“



Das unterschlächtige Mühlrad der Langenmühle bei Detwang



Die Rossmühle in Rothenburg ob der Tauber ist heute eine Jugendherberge



Mühlener Lothar Schmidt vor dem Modell einer altdeutschen Mühle im Hof der Herrnmühle



Idylle im Taubertal: In der Nähe der Fuchsmühle liegt das malerische Topplerschlösschen



Blick auf die Lukas-Röder-Mühle bei Rothenburg ob der Tauber

INFORMATIONEN MÜHLENFÜHRUNGEN:

Herr Lothar Schmidt
Mobil 0160 95929644
E-Mail: lothar.schmidt.rot@outlook.de

Herr Hans-Gustaf Weltzer
Telefon 09861 86317
E-Mail: hgustafweltzer@gmx.de



Einfach QR-Code scannen & direkt zur Onlinekarte
MÜHLEN IN DER REGION



Einfach QR-Code scannen & direkt zur Webseite
WWW.TAUBERMUEHLEN.DE



Einfach QR-Code scannen & direkt zur Onlinekarte
MÜHLEN IN DER REGION



Einfach QR-Code scannen & direkt zur Webseite
WWW.TAUBERMUEHLEN.DE